

Korjaukset Kymenlaakson maakuntakaava, maaseutu ja luonto, kaavaselostukseen

Sivu 9

Esihistoriaan kuuluvat ympäristöt

Teksti:

Kiinteiden muinaisjäännösten löydökset Kymenlaaksossa sijoittuvat suurelta osin viljeltyjen jokilaaksojen alueille. Suuri osa käytettävissä olevista selvityksistä on tehty jo 1960 ja – 70 luvuilla eivätkä ne dokumentoinnin tarkkuudessa tai tutkittujen alueiden kattavuudessa vastaa nykyisin selvityksiltä edellytettävää tasoa.

Korvataan tekstillä:

Esihistoriallisen ajan kiinteiden muinaisjäännösten tiedot on päivitetty vuosina 2007 ja 2008 kattavilla maastoinventoinneilla. Samalla on päivitetty historiallisen ajan asutukseen ja sotahistoriaan liittyvien kohteiden tiedot. Inventointihanke on toteutettu yhteistyössä mm. Museoviraston, Kymenlaakson liiton ja alueen kuntien kanssa. Uusimmat inventointitiedot on huomioitu kaavaa laadittaessa.

Sivu 49

KULTTUURIYMPÄRISTÖN TAI MAISEMAN VAALIMISEN KANNALTA TÄRKEÄ ALUE, VALTAKUNNALLISESTI MERKITTÄVÄ

Suunnitteluratkaisun perustelut

Teksti:

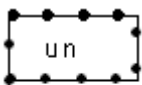
Maakuntakaavassa on osoitettu valtakunnallisesti merkittävät kulttuurihistorialliset ympäristöt (Rakennettu kulttuuriympäristö, Museoviraston julkaisu 16 /1993) ja valtakunnallisesti arvokkaat maisema-alueet (YM mietintö 66/1992).

Korvataan tekstillä:

Maakuntakaavassa on osoitettu valtakunnallisesti merkittävät kulttuurihistorialliset ympäristöt (Rakennettu kulttuuriympäristö, Museoviraston julkaisu 16 /1993, liitteessä 1 lyhenne RKY) ja valtakunnallisesti arvokkaat maisema-alueet (YM mietintö 66/1992, liitteessä 1 lyhenne MAO).

Sivu 50

Lisätään kohdemerkintä



UNESCO:N MAAILMAPERINTÖKOHDE



Sivu 52

Muinaismuistokohde

Korjataan seuraavasti:

Merkinnällä osoitetaan muinaismuistolain nojalla suojeltuja ~~valtakunnallisesti merkittäviä~~ muinaisjäännöksiä. Kaikki muinaismuistot, myös vielä löytämättömät, on suojeltu muinaismuistolailla (295/1963).

Sivu 55

Lisätään Natura 2000- ja luonnonsuojelukohteen kohdemerkintä




NATURA 2000 - VERKOSTOON KUULUVA TAI EHDOTETTU ALUE




Sivu 56

Lisätään luonnon monimuotoisuuden kannalta erityisen tärkeän alueen kohdemerkintä
LUONNON MONIMUOTOISUUDEN KANNALTA ERITYISEN TÄRKEÄ ALUE



Sivu 59

Lisätään luonnonsuojelualueen kohdemerkintä
LUONNONSUOJELUALUE




Sivu 68

Ylimaakunnalliset ulkoilureitit

Merkinnän selitys:



Korjaus:



Sivu 71

Lisätään arvokkaan geologisen muodostuman kohdemerkintä
ARVOKAS GEOLOGINEN MUODOSTUMA



Sivu 77

Kaksiajoratainen valta-, kanta-, tai seututie tai pääkatu

Teksti:

Merkinnällä osoitetaan kaksiajorataiset päätiet ja -kadut.

Korvataan tekstillä:

Merkinnällä osoitetaan päätiet ja -kadut, jotka ovat kaksiajorataisia tai joilla ajosuunnat on eroteltu toisistaan keskikaiteella

Korjaus liitteeseen 1

Kohtaan ”kulttuuriympäristön tai maiseman vaalimisen kannalta tärkeä alue, maakunnallisesti merkittävä”

Taulukon kohteisiin lisätään kuntanimi

Nro	Nimi	Kunta
164	Mankalan koskiseutu	liitti
184	Viirolahden kirkkomaisema	Viirolahti
165	Mankalan voimalaitoksen ympäristö	liitti
166	Muhniemi - Junkkarin	Kouvola
177	Strukan metsäalue	Pyhtää
173	Pyhtää Länsikylä - Myllykylä	Pyhtää
170	Oravala – Pyhäjärvi	Kouvola
186	Ylänummi	Kotka
156	Haapa – Kimola	liitti
185	Vuolenkoski	liitti
155	Enäjärvi	Kouvola
172	Pihlasaari	Kouvola
154	Anttila	Kouvola
175	Ravijoki, Harju, Pihlajoki	Viirolahti
181	Tuohikotti	Kouvola
161	Kimolan kanava	liitti Kouvola
171	Perheniemi – Sääksjärvi	liitti
176	Selänpään kulttuurimaisema	Kouvola
163	Lapjärvi	Miehikkälä
149	Kymijoen laakso	Kouvola, Kotka, Pyhtää
182	Verla	Kouvola
157	Haimila	Kouvola
180	Tirva	Kouvola
179	Tapola – Sitikkala	liitti
183	Villikkala – Raussila	Kouvola
169	Onkamaa	Hamina
152	Iitin kirkonkylä – Lyötilä	liitti
168	Nopala	Hamina
167	Myllykylä – Ihamaa	Hamina
160	Kannusjärvi	Hamina
178	Suur-Miehikkälä	Miehikkälä
174	Pyölinjoki, Kattilainen - Klamila	Virojoki

Luonnonsuojelualueisiin ja -kohteisiin lisätään maakuntakaavan lähtökohtana olleen luonnonsuojelu-, luonnonsuojeluohjelma- tai Natura 2000-alueen tunnus ja nimi valtion ympäristöhallinnossa kaavan laadinta-aikana

LUONNONSUOJELUALUE

Alue- numero	Maakuntakaavan lähtö- kohtana olleen luonnonsuojelu-, luonnonsuojeluohjelma- tai Natura 2000-alueen tunnus valtion ympäristöhallinnossa kaavan laadinta-aikana	Maakuntakaavan lähtökohtana olleen luonnonsuojelu-, luonnonsuojeluohjelma- tai Natura 2000-alueen nimi valtion ympäristöhallinnossa kaavan laadinta-aikana (maakuntakaavan tarkennettu kohdenimi)	KUNTA	ala ha
1214	FI0408001	Itäisen Suomenlahden saaristo ja vedet (Ruskiakari ym.)	Hamina	3
1215	FI0408001	Itäisen Suomenlahden saaristo ja vedet (Suuri Kiviluoto)	Hamina	1
1216	FI0408001	Itäisen Suomenlahden saaristo ja vedet (Vepsun saari)	Hamina	20
1217	LVO050139, FI0425002	Onkamaanjärvi-Haudansyvä	Hamina	172
1218	FI0403003	Palanneenmäki	Hamina	38
1219	YSA200141, AMO050365	Parkonkankaan suojelualue	Hamina	12
1220	FI0425003, SSO050137	Rajasuo	Hamina	300
1221	AMO050365	Parkonkangas (Syväsuo)	Hamina	19
1222	YSA203120, YSA203027	Vakvultinmäki	Hamina	5
1223		(Pöytähonka)	liitti	15
1224	YSA202778, FI0404004	Arrajoki, Sarajärvi	liitti	12
1225	FI0404001, LHA050013	Hiidensaaren Natura 2000- ja lehtojensuojelualue	liitti	44
1226	FI0404002, LHO050129	Kaalijoen ja Pyydysmäen taponlehtilehdot	liitti	22
1227	FI0404007	Kelloniemi	liitti	198

1228	FI0404002 LHA050012	Kontojan taponlehtilehto	litti	4
1229	AMO050353, FI0404008	Kukkomäen metsä	litti	15
1230	FI0404006	Kärmesniemenkallio	litti	14
1231	VMA050014, FI0404009	Marjovuoren suojelualue	litti	36
1232	LVO050120, FI0406003	Mukulanlahti ja Tervolanlahti	litti	223
1233		(Kolikka –tila)	litti	23
1234	FI0404002	Saviojan taponlehtilehto	litti	17
1241	KPU01001, KPU050007	Itäisen Suomenlahden kansallispuisto	Kotka	682
	FI0408001			
1242	FI0401001	(Kymijoen Natura-alueeseen liittyvät suojelut maa-alueet)	Kotka	78
1200	FI0401005, SSO050141	Enäsuo-Lupansuo	Kouvola	401
1201	LVO050116, FI0401002	Haapajärvi-Säärystenjärvi	Kouvola	231
1202	SSO050140, FI0401006	Hangassuo	Kouvola	192
1203	FI0401006, SSO050145	Haukkasuon Pohjois- ja Eteläosa	Kouvola	193
1204	LHO050127	Kaipiaisten lähdelehto	Kouvola	9
1205	FI0401008, SSO050146	Karhunsuo-Hietakankaanniemi	Kouvola	99
1206	YSA203757	Kuru	Kouvola	9
1207	FI0401009	Metsäkoulun säästömetsä	Kouvola	22
1208	FI0401003, LVO050117, LVO050115	Muhjärvi	Kouvola	305
1209	FI0401006	Pilkkakorvenmäki	Kouvola	30
1210	FI0401012	Rainionmäki ja Sammalsuonpelto	Kouvola	7
1211	FI0401004, LVO05118	Rapakivenjärvi	Kouvola	54
1212		Järvelä, Suomäki	Kouvola	30
1213	LVO010027, FI0100082	Teutjärvi ja Suvijärvi	Kouvola	148
1235	LVO050121, FI0406003	Jaalanlahti, Kyrönlahti, Lintukymi ja Suolahti	Kouvola	198
1236	FI0406008	Mutiansaari	Kouvola	28
1237	FI0406004	Niskajärvi	Kouvola	26
1238	YSA053239	Ritakorven luonnonsuojelualue	Kouvola	5
1239	FI0406001	Vuurtinsuo-Korpijärvenoja (Vuurtinsuo)	Kouvola	70
1240	FI0406001	Vuurtinsuo-Korpijärvenoja (etelä)	Kouvola	19
1240	FI0406001	Vuurtinsuo-Korpijärvenoja (Korpijärvenoja)	Kouvola	19
1260	FI0401006, SSO050145	Alajansuo	Kouvola	358
1261	FI0424003, SSO050149	Hirvenpäänsuo	Kouvola	142
1262	SSO050156	Kauriosuo	Kouvola	28
1263	YSA053201	Lampisaaren luonnonsuojelualue	Kouvola	17
1264	YSA203816	Nervenniemi	Kouvola	4
1265	FI0424001, KPU050034	Repoveden kansallispuisto ja Aarnikotkan metsän luonnonsuojelualue	Kouvola	3584
1266	FI0424005	Somuranmäki	Kouvola	14
1267	LHA050149	Tukkulinvuoren lehto	Kouvola	4
1268	FI0424006	Vuohiniemen metsä	Kouvola	9
1243	LVO050129	Alimmainen-Ratalahti	Miehikkälä	46
1244	LHO050141, YSA053598	Kolholan lähdelehto, Vinnin lähdelehto	Miehikkälä	4
1245	YSA052350, FI0414008	Leukaniemen Lehdon luonnonsuojelualue	Miehikkälä	17
1246	SSO050143	Läsönsuo	Miehikkälä	59
1247	FI0414010	Mustalammen metsä	Miehikkälä	39
1248	FI0427004	Salajärvi-Ryönänlahti	Miehikkälä	4
1249	SSO050143, FI0414005	Suurisuo	Miehikkälä	110
1250	FI0414006, VMA050015	Tingankoskenmäki	Miehikkälä	31
1251	LVO050130, FI0414004	Tuorusjärvi	Miehikkälä	79
1252	LVO050131, FI0414002	Tyllinjärvi	Miehikkälä	313
1253		(Valkmusaan liittyvä alue)	Pyhtää	32
1254	FI0401001	Kymijoki, Järvensuo	Pyhtää	87
1255	SSO010009, FI0401001, YSA055671	Osa SL-ohj-1-36966-Suurisuo-Karjasuo–Papinsaari	Pyhtää	253
1256	YSA203159	Pekan metsä	Pyhtää	5
1257	YSA055671	Saarelan luonnonsuojelualue	Pyhtää	42
1258	LVO050135, FI0416007	Santaniemenselkä-Tyyslahti--Ahvenkoskenlahti	Pyhtää	451
1259	KPU050031, FI0416001	Valkmusan kansallispuisto	Pyhtää	1735
1269		(Metsäalue Säkäjävellä)	Virolahti	14
1270	YSA200939, FI0408001	Itäisen Suomenlahden saaristo ja vedet , Vepsun ja Pulterin luonnonsuojelualue	Virolahti	40
1271	YSA053049, LHO050154	Karjalansaaren lehto	Virolahti	5
1272	YSA202150, LVO050141, FI0426001	Kirkon-Vilkkiläntura	Virolahti	198
1273	FI0426003	Saunasuon metsä	Virolahti	13

LUONNONSUOJELUKOHDE

2104	YSA052022	Harjun Riihimäki (luonnonsuojelualue)	Hamina
2105	YSA051233	Suonsaaren Säätömettä	Hamina
2102	YSA051292	Hirvikankaan Kangasvuokkoalue	Hamina
2106	YSA051964	Onkamaan Vuorimunkkiäluue	Hamina
2103	YSA051293	Uusimäen Kangasvuokkoalue	Hamina
2100	YSA051294	Ahtaankivensalmen	Hamina
2107	LTA050048	Kukion lehmusmetsikkö	Hamina
2110	LHO050152	Lehtisen rantalehdot3	Hamina
2111	LHO050152	Lehtisen rantalehdot1	Hamina
2112	LHO050151	Lehtisen rantalehdot2	Hamina
2109	LHO050151	Pieni-Vaskon lehto	Hamina
2108	LHO050153	Uuperinmäen kallionaluslehto	Hamina
2101	YSA051392	Kalliomäen Korpisuo	Hamina